

# PUBLICERAD KURSANALYS



Datum för publicering: 2023-05-03

Kursanalys har genomförts och publicerats av kursansvarig lärare.

Universitetets utvärderingsverktyg ägs innehållsligt av Universitetspedagogiska enheten och förvaltas av Systemgruppen för utbildningsadministration.

*RasterGIS, 7.5 hp (NGGB45)*

*Kursansvarig: Jan-Olov Andersson*

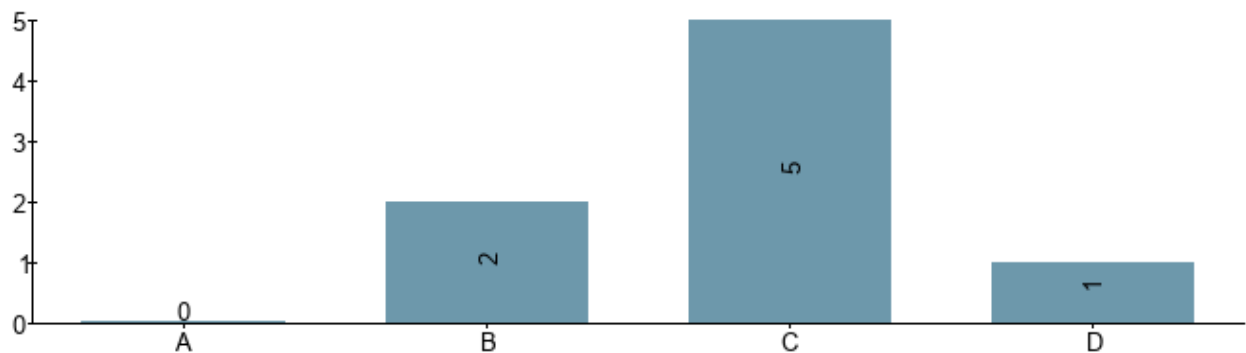
Grunddata från Ladok  
Kurskod: NGGB45  
Anmälningkod: 41299  
Termin: VT-23  
Startvecka: 202303  
Slutvecka: 202312  
Studietakt: 50%  
Studieform: Distans

Kursdata  
Antal besvarade kursvärderingsenkäter: 8  
Antal förstagsregistrerade på kurs<sup>[1]</sup>: 15

## Förändringar som föreslogs vid föregående kurstillfälles kursanalys:

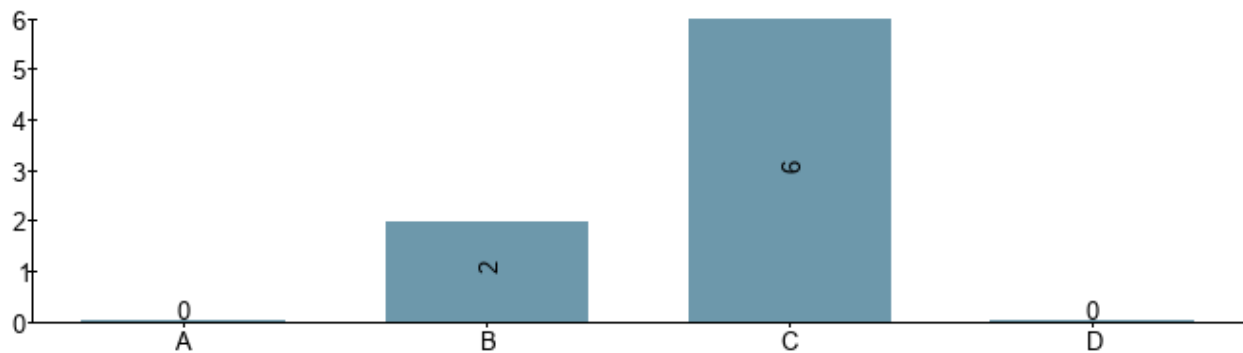
--

1. Kursens upplägg har varit ett stöd för att nå det som uttrycks i kursens lärandemål.



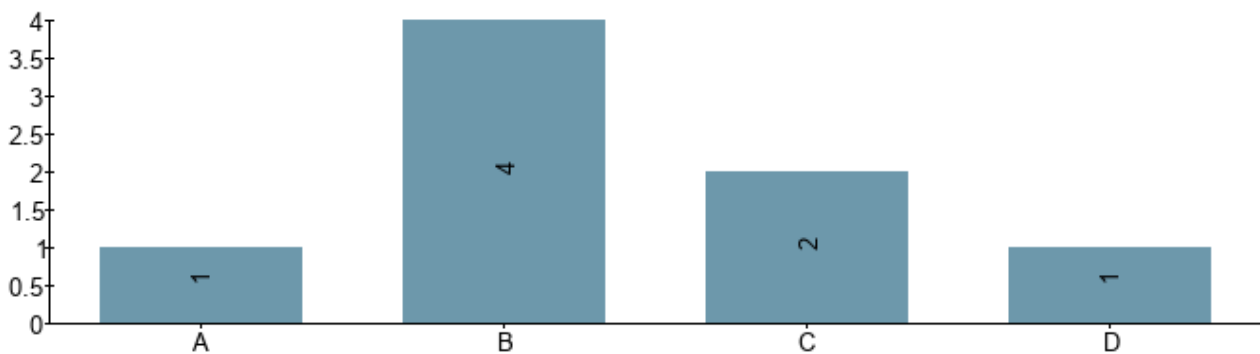
- A) I mycket hög utsträckning
- B) I hög utsträckning
- C) I viss utsträckning
- D) I endast ringa utsträckning/inte alls

2. Jag har under kursens examinerande moment haft möjlighet att visa att jag lärt mig det som uttrycks i kursens lärandemål.



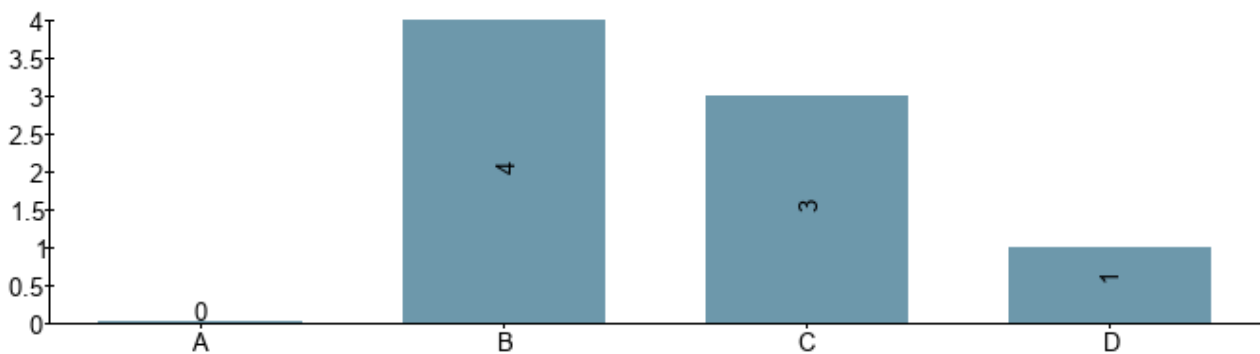
- A) I mycket hög utsträckning
- B) I hög utsträckning
- C) I viss utsträckning
- D) I endast ringa utsträckning/inte alls

3. Jag har under kursens gång i genomsnitt lagt ner följande antal timmar på kursarbete per vecka (innefattar både schemalagd undervisning och självstudier):



- A) 40 timmar eller mer (20 timmar eller mer vid halvfart, 10 timmar eller mer vid kvartsfart etc.)
- B) Mellan 30 och 39 timmar (eller mellan 15 och 19 vid halvfart, mellan 8 och 10 vid kvartsfart etc.)
- C) Mellan 20 och 29 timmar (eller mellan 10 och 14 vid halvfart, mellan 5 och 7 vid kvartsfart etc.)
- D) Mindre än 20 timmar (eller mindre än 10 vid halvfart, mindre än 5 vid kvartsfart etc.)

4. Jag har under kursens gång upplevt bemötandet från kursens lärare och övrig personal som professionellt.



- A) I mycket hög utsträckning
- B) I hög utsträckning
- C) I viss utsträckning
- D) I endast ringa utsträckning/inte alls

**Analys baserad på kursvärdering, inklusive de fritextsvar som lämnats. Har ytterligare underlag inhämtats på ett annat sätt analyseras även detta här. Om kursen samläses mellan olika program bör eventuella effekter av detta kommenteras.**

8 av 15 studenter svarade. Enligt den fritext som lämnats in tycker en majoritet att kursen innehåller för lite teori och övningar om olika typer av rasteranalys och för mycket tid läggs på ett projektarbete inkl. rapportskrivande.

#### **Förslag till förändringar inför nästa kurstillfälle.**

Kursen bör göras om i sin helhet genom ett nytt upplägg med olika övningar i rasteranalys kring ett beskrivet realistiskt projekt (inkl. geodata) och inte, som kursen varit, ägnas åt ett projektarbete där mycket av tiden går åt att skriva en rapport. Viktigt är ändå att designa kursen så att studenten måste sätta sig in i och förstå projektets problemställningar och syfte för att på bästa sätt tillgodogöra sig teoretiska kunskaper och färdigheter inom raster-GIS och rasteranalys.

---

#### **1. Antal ffg-registrerade på kurs:**

Förstagångsregistrering = den studerande registrerar sig för första gången på en kurs.