

# PUBLICERAD KURSANALYS



Datum för publicering: 2021-06-21

Kursanalys har genomförts och publicerats av kursansvarig lärare.

Universitetets utvärderingsverktyg ägs innehållsligt av Universitetspedagogiska enheten och förvaltas av Systemgruppen för utbildningsadministration.

*Kartografi I, 7.5 hp (NGGA22)*

*Kursansvarig: Jan-Olov Andersson*

Grunddata från Ladok

Kurskod: NGGA22

Anmälningsskod: 37255

Termin: VT-21

Startvecka: 202113

Slutvecka: 202122

Studietakt: 50%

Studieform: Campus

Kursdata

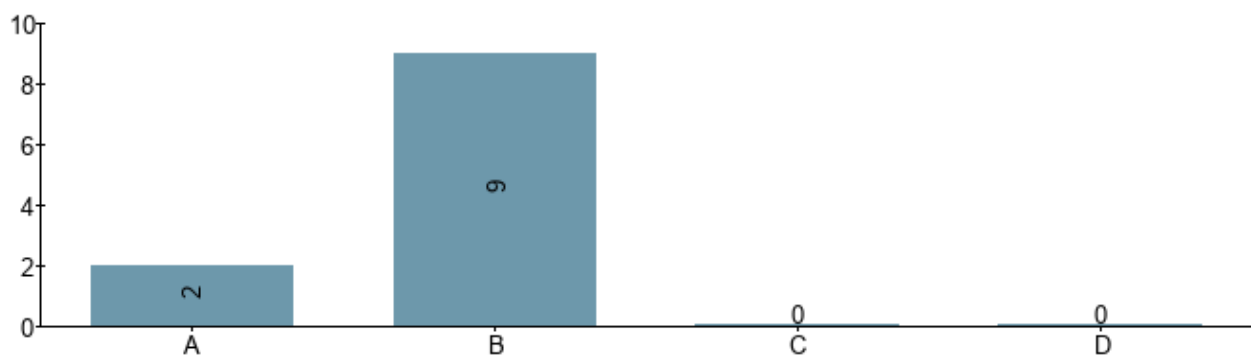
Antal besvarade kursvärderingsenkäter: 11

Antal förstagångsregistrerade på kurs<sup>[1]</sup>: 28

## Förändringar som föreslogs vid föregående kurstillfälles kursanalys:

--

1. Kursens upplägg har varit ett stöd för att nå det som uttrycks i kursens lärandemål.



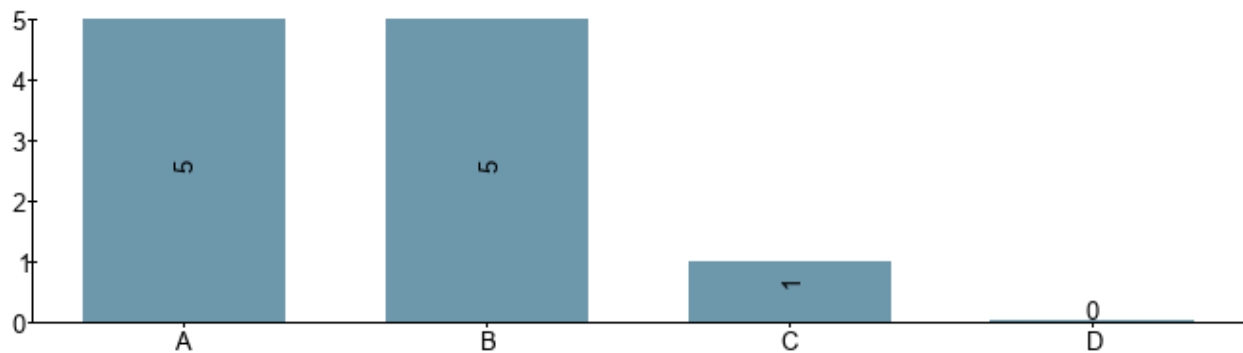
A) I mycket hög utsträckning

B) I hög utsträckning

C) I viss utsträckning

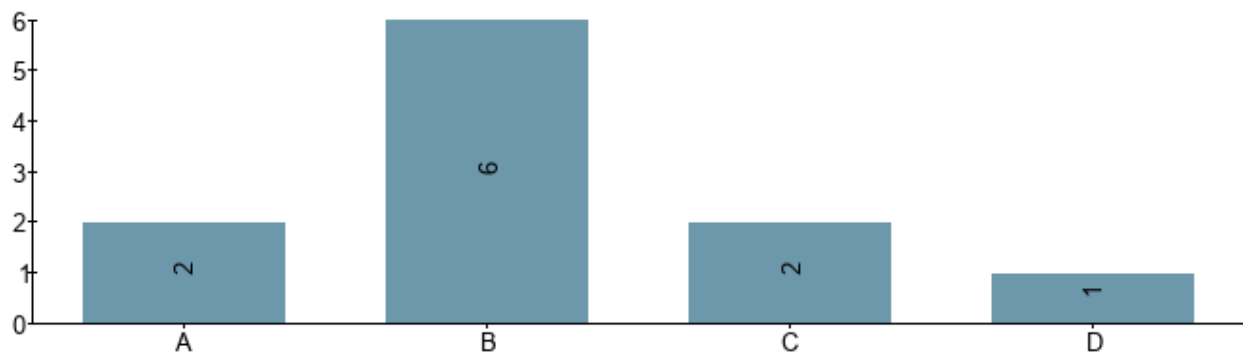
D) I endast ringa utsträckning/inte alls

2. Jag har under kursens examinerande moment haft möjlighet att visa att jag lärt mig det som uttrycks i kursens lärandemål.



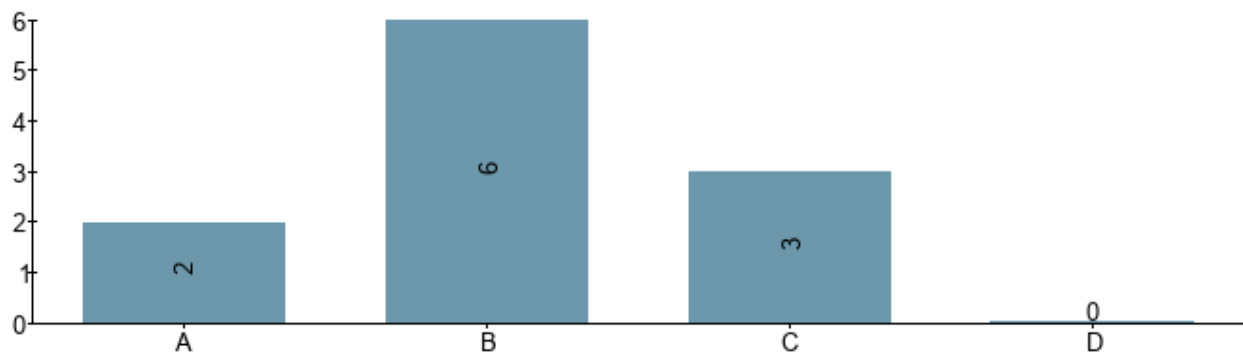
- A) I mycket hög utsträckning
- B) I hög utsträckning
- C) I viss utsträckning
- D) I endast ringa utsträckning/inte alls

3. Jag har under kursens gång i genomsnitt lagt ner följande antal timmar på kursarbete per vecka (innefattar både schemalagd undervisning och självstudier):



- A) 40 timmar eller mer (20 timmar eller mer vid halvfart, 10 timmar eller mer vid kvartsfart etc.)
- B) Mellan 30 och 39 timmar (eller mellan 15 och 19 vid halvfart, mellan 8 och 10 vid kvartsfart etc.)
- C) Mellan 20 och 29 timmar (eller mellan 10 och 14 vid halvfart, mellan 5 och 7 vid kvartsfart etc.)
- D) Mindre än 20 timmar (eller mindre än 10 vid halvfart, mindre än 5 vid kvartsfart etc.)

4. Jag har under kursens gång upplevt bemötandet från kursens lärare och övrig personal som professionellt.



- A) I mycket hög utsträckning
- B) I hög utsträckning
- C) I viss utsträckning
- D) I endast ringa utsträckning/inte alls

**Analys baserad på kursvärdering, inklusive de fritextsvar som lämnats. Har ytterligare underlag inhämtats på ett annat sätt analyseras även detta här. Om kursen samläses mellan olika program bör eventuella effekter av detta kommenteras.**

Flera av de 11 (av 28) studenterna som svarat tycker att GIS I-kursen ska vara genomförd innan Kartografi-kursen, speciellt när kursen samläses med studenter som går andra året och har betydligt mer förkunskaper.

Flera studenter upplevde tidspress under första halvan av kursen.

Kursinnehåll och upplägget i stort, speciellt kombinationen först tentamen och sedan praktiskt projekt tycker flera var bra.

Webbkartografi bör ges mer utrymme eller i finnas i en speciell kurs.

### **Förslag till förändringar inför nästa kurstillfälle.**

Om kursföljd kan ändras eller om kurserna kan koordineras bättre så att samtliga har de GIS-kunskaper som krävs ska undersökas.

Schemat ses över och justeras så att vissa moment ges mer tid under första hälften av kursen.

En "Kartografikurs II" ska utvecklas där webbkartografi är i fokus.

---

#### **1. Antal ffg-registrerade på kurs:**

Förstagångsregistrering = den studerande registrerar sig för första gången på en kurs.