

PUBLICERAD KURSANALYS



Datum för publicering: 2020-02-17

Kursanalys har genomförts och publicerats av kursansvarig lärare.

Universitetets utvärderingsverktyg ägs innehållsligt av Universitetspedagogiska enheten och förvaltas av Systemgruppen för utbildningsadministration.

Orienteringskurs i GIS, 7.5 hp (NGGAD1)

Kursansvarig: Ehsan Abshirini

Grunddata från Ladok

Kurskod: NGGAD1

Anmälningskod: 33010

Termin: HT-19

Startvecka: 201935

Slutvecka: 202003

Studietakt: 25%

Studieform: Distans

Kursdata

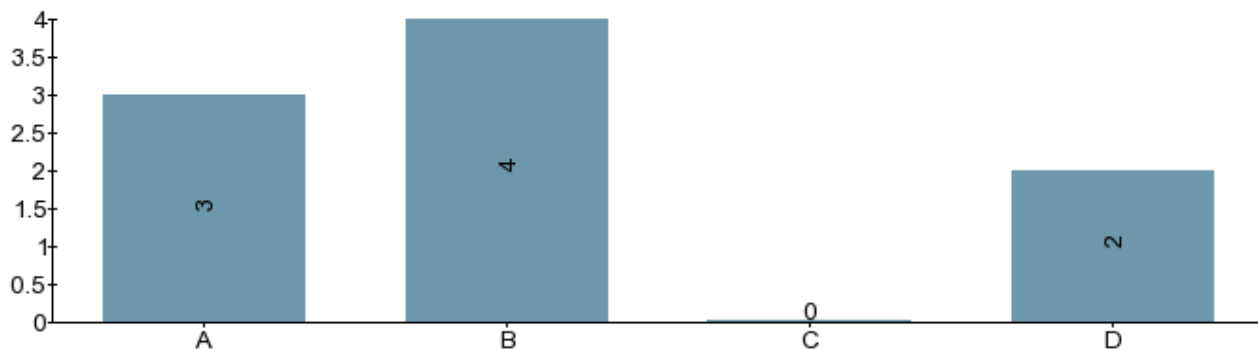
Antal besvarade kursvärderingsenkäter: 9

Antal förstagångsregistrerade på kurs^[1]: 94

Förändringar som föreslogs vid föregående kurstillfälles kursanalys:

--

1. Kursens upplägg har varit ett stöd för att nå det som uttrycks i kursens lärandemål.



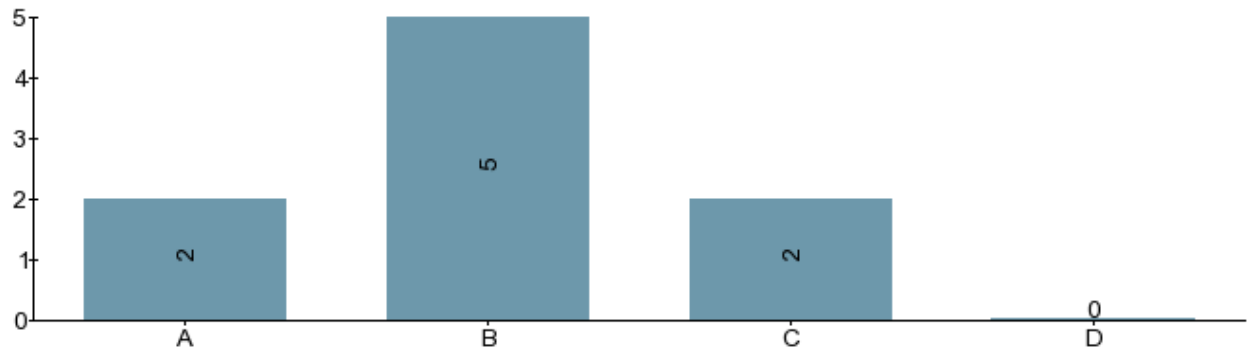
A) I mycket hög utsträckning

B) I hög utsträckning

C) I viss utsträckning

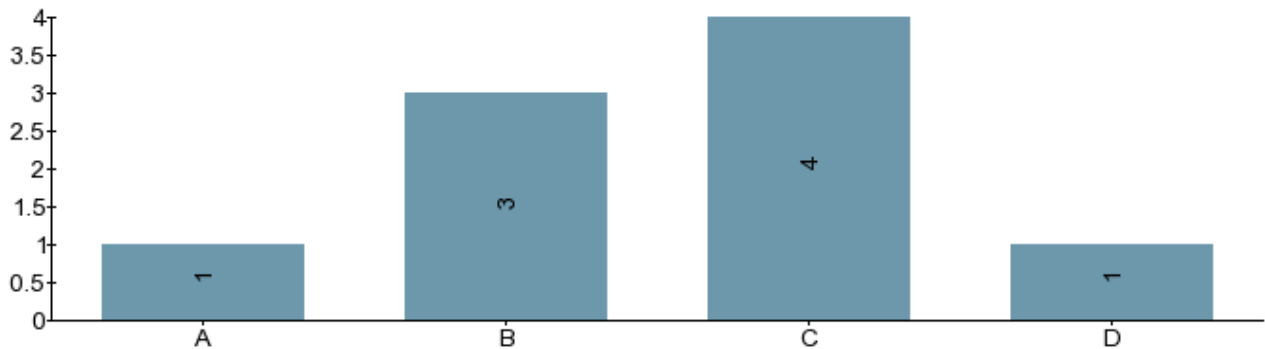
D) I endast ringa utsträckning/inte alls

2. Jag har under kursens examinerande moment haft möjlighet att visa att jag lärt mig det som uttrycks i kursens lärandemål.



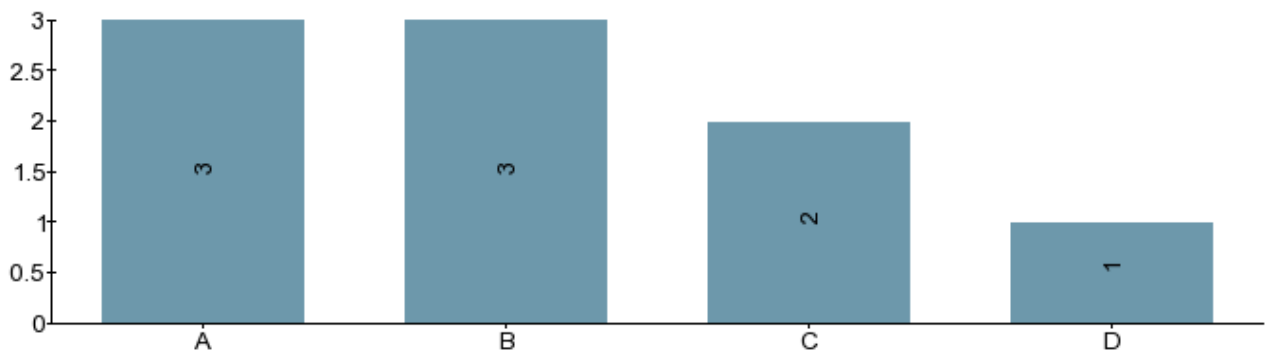
- A) I mycket hög utsträckning
- B) I hög utsträckning
- C) I viss utsträckning
- D) I endast ringa utsträckning/inte alls

3. Jag har under kursens gång i genomsnitt lagt ner följande antal timmar på kursarbete per vecka (innefattar både schemalagd undervisning och självstudier):



- A) 40 timmar eller mer (20 timmar eller mer vid halvfart, 10 timmar eller mer vid kvartsfart etc.)
- B) Mellan 30 och 39 timmar (eller mellan 15 och 19 vid halvfart, mellan 8 och 10 vid kvartsfart etc.)
- C) Mellan 20 och 29 timmar (eller mellan 10 och 14 vid halvfart, mellan 5 och 7 vid kvartsfart etc.)
- D) Mindre än 20 timmar (eller mindre än 10 vid halvfart, mindre än 5 vid kvartsfart etc.)

4. Jag har under kursens gång upplevt bemötandet från kursens lärare och övrig personal som professionellt



- A) I mycket hög utsträckning
- B) I hög utsträckning
- C) I viss utsträckning
- D) I endast ringa utsträckning/inte alls

Analys baserad på kursvärdering, inklusive de fritextsvar som lämnats. Har ytterligare underlag inhämtats på ett annat sätt analyseras även detta här. Om kursen samläses mellan olika program bör eventuella effekter av detta kommenteras.

- Några har problem att göra det slutliga projektet.
Några exempel och förtydligande instruktionen lades till som hjälp och guide.

Förslag till förändringar inför nästa kurstillfälle.

- 1- Mer anknytning till praktiskt användning av GIS i arbetslivet ska övervägas.
- 2- Några övningar som såg jobbig och gammal enligt studenter feedback togs bort från kursmoment.
- 3- För de uppgifter som flera har problem med att utföra eller förstå dem ska jag lägga till några förtydliganden och publicera det till alla studenter genom "Anslag".
- 4- Det slutliga projektet ser mer flexibelt ut nu och studenterna kan välja mellan ett specifikt ämne som erbjuds av kursen eller sina egna ämnen.

1. Antal ffg-registrerade på kurs:

Förstagångsregistrering = den studerande registrerar sig för första gången på en kurs.