

PUBLICERAD KURSANALYS



Datum för publicering: 2019-04-01

Kursanalys har genomförts och publicerats av kursansvarig lärare.

Universitetets utvärderingsverktyg ägs innehållsligt av Universitetspedagogiska enheten och förvaltas av Systemgruppen för utbildningsadministration.

Introduktion till GIS som verktyg för samhällsplanering, 7.5 hp (NGGA18)

Kursansvarig: Kristina Eresund

Grunddata från Ladok

Kurskod: NGGA18

Anmälningsskod: 32831

Termin: VT-19

Startvecka: 201904

Slutvecka: 201908

Studietakt: 100%

Studieform: Campus

Kursdata

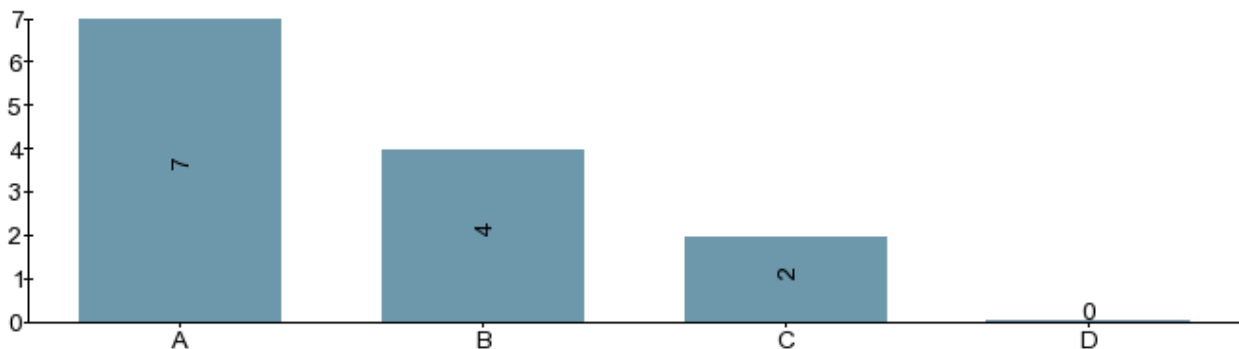
Antal besvarade kursvärderingsenkäter: 13

Antal förstagångsregistrerade på kurs^[1]: 41

Förändringar som föreslogs vid föregående kurstillfälles kursanalys:

--

1. Jag har under kursen kunnat utveckla de kunskaper, färdigheter och andra förmågor som finns beskrivna i lärandemålen.



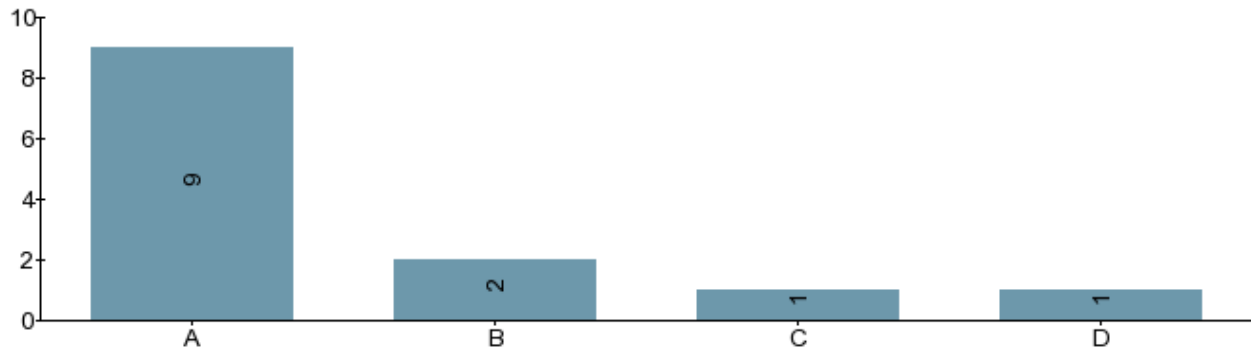
A) I mycket hög utsträckning

B) I hög utsträckning

C) I viss utsträckning

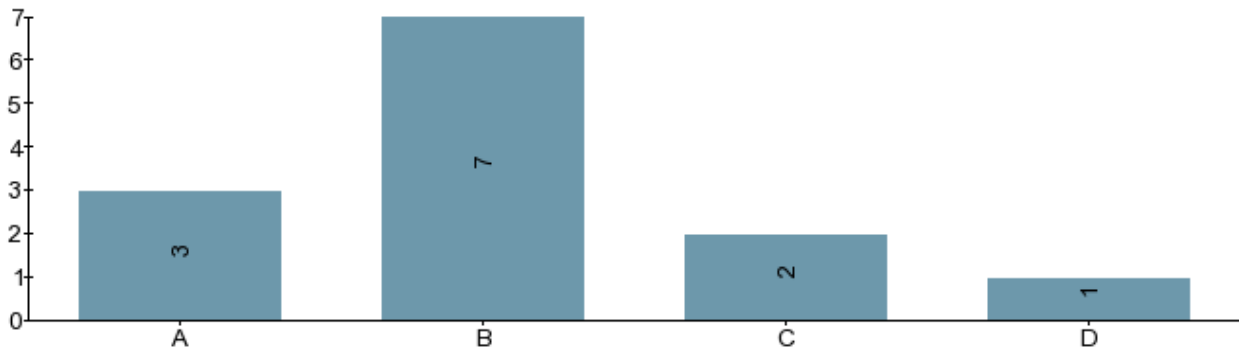
D) I endast ringa utsträckning/inte alls

2. Jag har under kursens examinerande moment haft möjlighet att visa om jag uppnått de kunskaper, färdigheter och andra förmågor som finns beskrivna i lärandemålen.



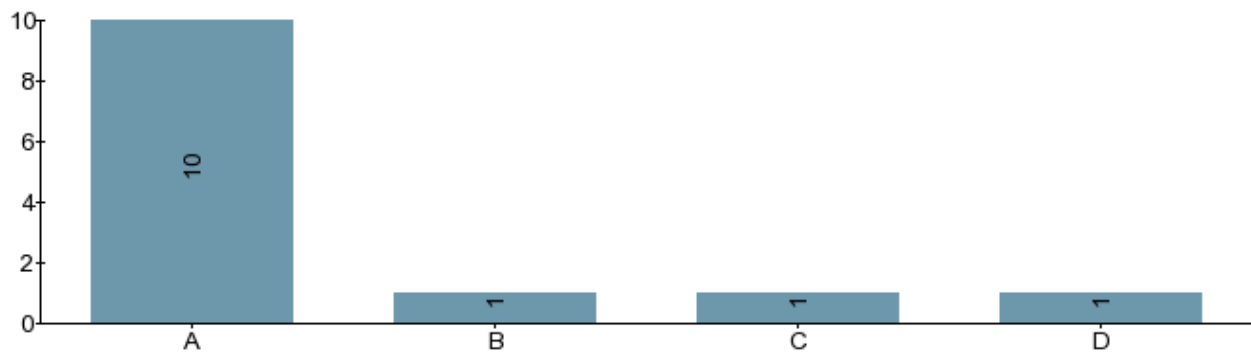
- A) I mycket hög utsträckning
- B) I hög utsträckning
- C) I viss utsträckning
- D) I endast ringa utsträckning/inte alls

3. Jag har under kursens gång i genomsnitt lagt ner följande antal timmar på kursarbete per vecka:



- A) Mer än 40 timmar (eller mer än 20 vid halvfart, mer än 10 vid kvartsfart etc.)
- B) Mellan 30 och 39 timmar (eller mellan 15 och 19 vid halvfart, mellan 8 och 10 vid kvartsfart etc.)
- C) Mellan 20 och 29 timmar (eller mellan 10 och 14 vid halvfart, mellan 5 och 7 vid kvartsfart etc.)
- D) Mindre än 20 timmar (eller mindre än 10 vid halvfart, mindre än 5 vid kvartsfart etc.)

4. Jag har under kursens gång upplevt bemötandet från kursens lärare och övrig personal som:



- A) Professionellt och mycket tillmötesgående
- B) Professionellt och tillmötesgående
- C) Professionellt
- D) Undermåligt

Analys baserad på kursvärdering, inklusive de fritextsvar som lämnats. Har ytterligare underlag inhämtats på ett annat sätt analyseras även detta här. Om kursen samläses mellan olika program bör eventuella effekter av detta kommenteras.

Kommentarer från studenter:

- Jättebra och lärorik kurs, jättebra och engagerande kursansvarig. Hade varit roligt med några mer djupgående GIS-arbeten, men förstår såklart att detta endast är en introduktionskurs.
- En mycket bra introduktionskurs till GIS! Genom övningarna och föreläsningarna lärde man sig om ämnet och det var väldigt intressant.
- Dela upp kartografiföreläsningen i två, kändes stressigt att gå igenom allt vid ett tillfälle då det var väldigt mycket information som presenterades på väldigt lite tid.
- En mycket bra introduktionskurs till GIS! Genom övningarna och föreläsningarna lärde man sig om ämnet och det var väldigt intressant.
- Otroligt bra strukturerat, lätt att hitta på canvas, super bra bemötande av lärare! Super kul kurs. Relevant och uppdaterad kändes den också som.

Förslag till förändringar inför nästa kurstillfälle.

En förändring som bör införas vid nästa kurstillfälle är att dela upp kartografiföreläsningen i två delar vid två tillfällen.

1. Antal ffg-registrerade på kurs:

Förstagångsregistrering = den studerande registrerar sig för första gången på en kurs.