

# PUBLICERAD KURSANALYS



Datum för publicering: 2023-07-31

Kursanalys har genomförts och publicerats av kursansvarig lärare.

Universitetets utvärderingsverktyg ägs innehållsligt av Universitetspedagogiska enheten och förvaltas av Systemgruppen för utbildningsadministration.

*Orienteringskurs i GIS, 7.5 hp (NGGAD1)*  
Kursansvarig: Ehsan Abshirini

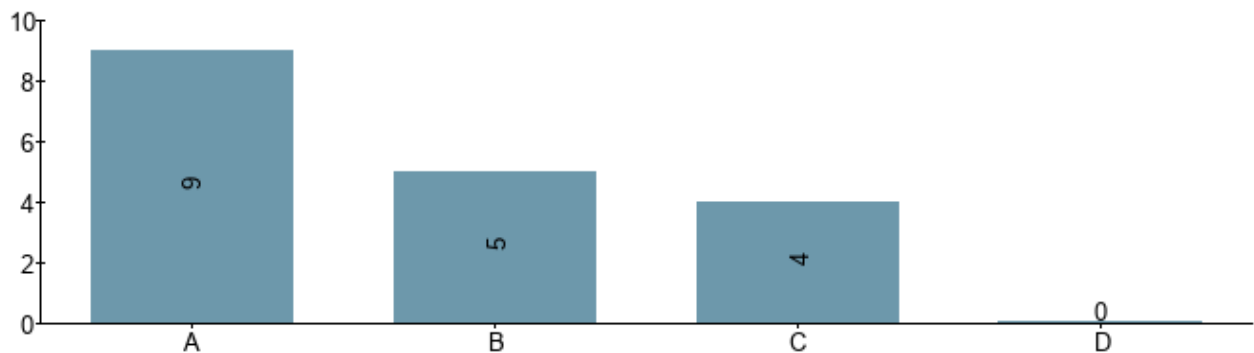
Grunddata från Ladok  
Kurskod: NGGAD1  
Anmältningskod: 42160  
Termin: VT-23  
Startvecka: 202303  
Slutvecka: 202322  
Studietakt: 25%  
Studieform: Distans

Kursdata  
Antal besvarade kursvärderingsenkäter: 18  
Antal förstagsregistrerade på kurs<sup>[1]</sup>: 73

## Förändringar som föreslogs vid föregående kurstillfälles kursanalys:

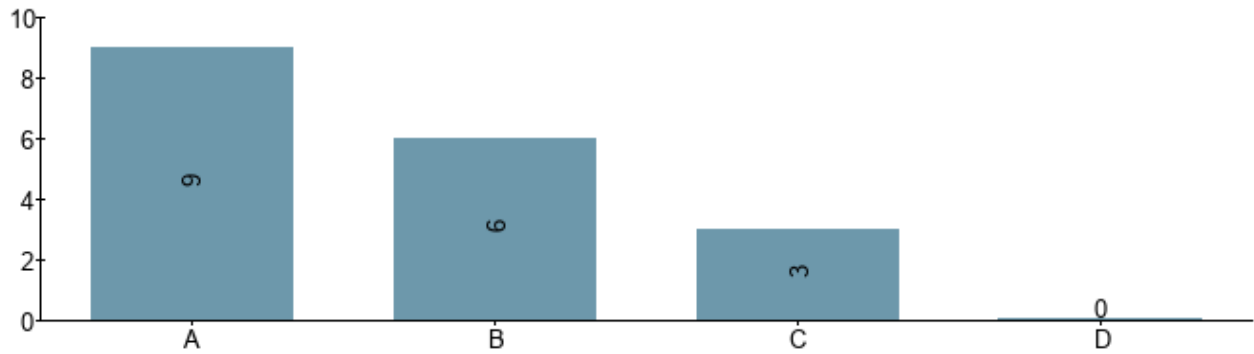
--

1. Kursens upplägg har varit ett stöd för att nå det som uttrycks i kursens lärandemål.



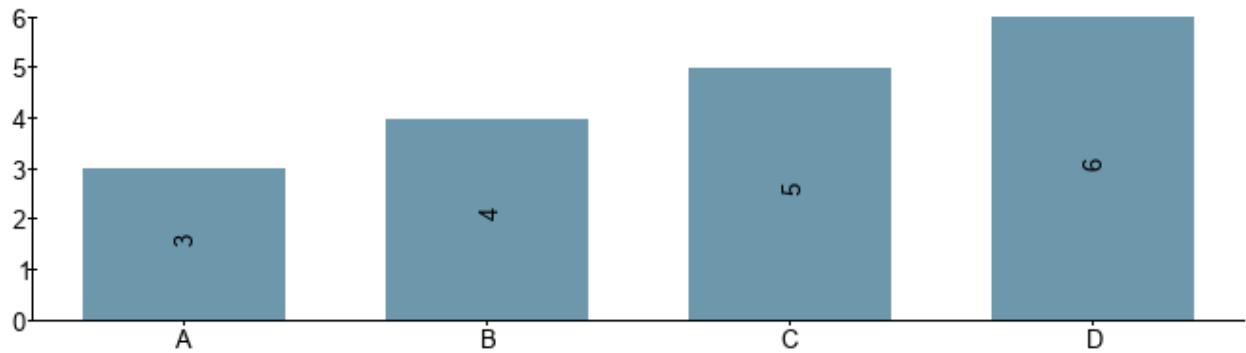
- A) I mycket hög utsträckning
- B) I hög utsträckning
- C) I viss utsträckning
- D) I endast ringa utsträckning/inte alls

2. Jag har under kursens examinerande moment haft möjlighet att visa att jag lärt mig det som uttrycks i kursens lärandemål.



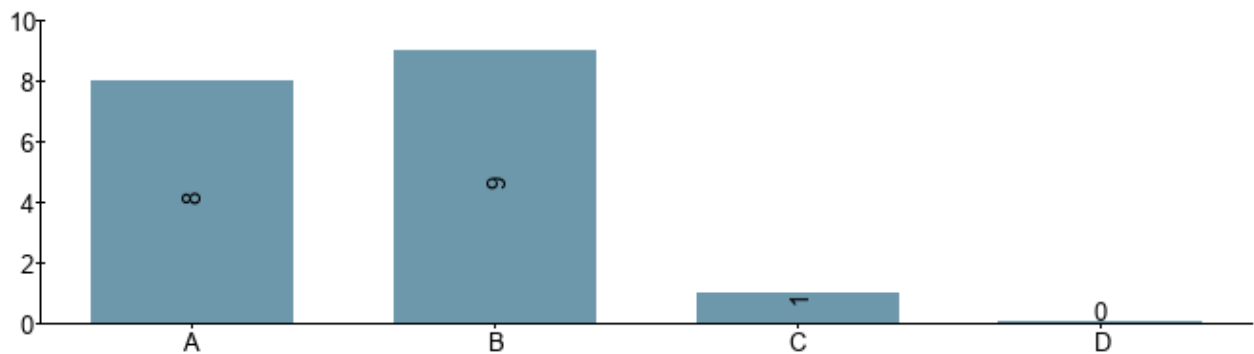
- A) I mycket hög utsträckning
- B) I hög utsträckning
- C) I viss utsträckning
- D) I endast ringa utsträckning/inte alls

3. Jag har under kursens gång i genomsnitt lagt ner följande antal timmar på kursarbete per vecka (innefattar både schemalagd undervisning och självstudier):



- A) 40 timmar eller mer (20 timmar eller mer vid halvfart, 10 timmar eller mer vid kvartsfart etc.)
- B) Mellan 30 och 39 timmar (eller mellan 15 och 19 vid halvfart, mellan 8 och 10 vid kvartsfart etc.)
- C) Mellan 20 och 29 timmar (eller mellan 10 och 14 vid halvfart, mellan 5 och 7 vid kvartsfart etc.)
- D) Mindre än 20 timmar (eller mindre än 10 vid halvfart, mindre än 5 vid kvartsfart etc.)

4. Jag har under kursens gång upplevt bemötandet från kursens lärare och övrig personal som professionellt.



- A) I mycket hög utsträckning
- B) I hög utsträckning
- C) I viss utsträckning
- D) I endast ringa utsträckning/inte alls

**Analys baserad på kursvärdering, inklusive de fritextsvar som lämnats. Har ytterligare underlag inhämtats på ett annat sätt analyseras även detta här. Om kursen samläses mellan olika program bör eventuella effekter av detta kommenteras.**

Sammanfattningsvis övervägande positivt: "Snabb respons då kursen gick på distans. Mycket nöjd med servicen!" Eller: "Mycket trevlig och bra kurs som har gett mig en bra grund i QGIS. Jag skulle vill ha en fortsättning där man får öva mer och på lite svårare saker." eller: "Bra kurs! Känner verkligen att den varit givande. Bra upplägg med inlämningsuppgifter utsprida över terminen..."  
Men också några funderingar som: "Tydligare instruktioner för projektarbetet" eller: "Vissa länkar i materialet går till externa webbsidor som inte finns längre..."

#### **Förslag till förändringar inför nästa kurstillfälle.**

Förbättringar i kursen är inte omfattande, men vi kommer att göra vissa justeringar. Projektarbetet kommer att ses över för att vara tydligare och ge studenterna bättre vägledning. Vi kommer också att säkerställa att eventuella externa länkar fungerar korrekt och uppdateras närmare kursstart om det behövs. Dessutom kommer vi att inkludera mer hjälp och stöd för användningen av mjukvaran QGIS under kursens gång.

---

#### **1. Antal ffg-registrerade på kurs:**

Förstagångsregistrering = den studerande registrerar sig för första gången på en kurs.