

# PUBLICERAD KURSANALYS



Datum för publicering: 2016-11-24

Kursanalys har genomförts och publicerats av kursansvarig lärare.

Universitetets utvärderingsinstrument ägs innehållsligt av Kompetensutvecklingsenheten och förvaltas av systemgruppen för utbildningsadministration vid Studentcentrum.

*Introduktionskurs till GIS och mät och kartteknik, 7.5 hp (NGGA27)*

*Kursansvarig: Kristina Eresund*

Grunddata från Ladok

Kurskod: NGGA27

Anmälningkod: 28368

Termin: HT-16

Startvecka: 201635

Slutvecka: 201644

Studietakt: 50%

Studieform: Campus

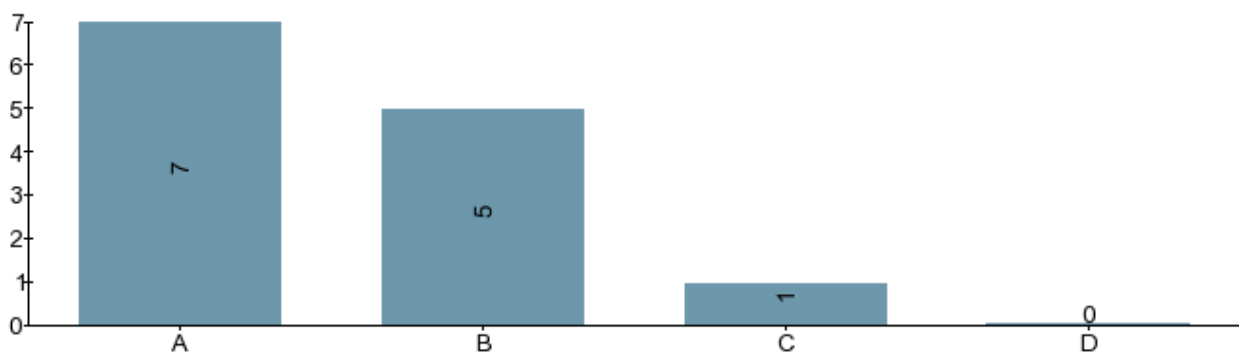
Kursdata

Antal besvarade kursvärderingsenkäter: 13

Antal förstagångsregistrerade på kurs<sup>[1]</sup>: 30

## Förändringar som föreslogs vid föregående kurstillfälles kursanalys:

1. Jag har under kursen kunnat utveckla de kunskaper, färdigheter och andra förmågor som finns beskrivna i lärandemålen.



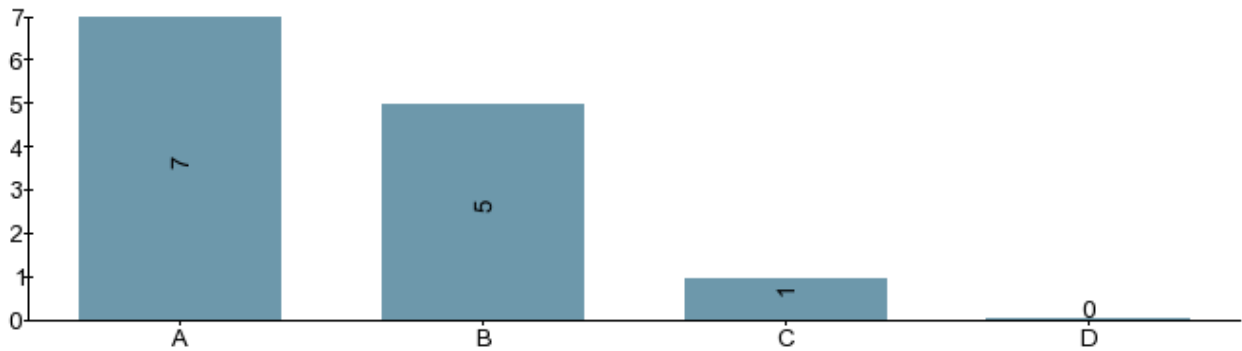
A) I mycket hög utsträckning

B) I hög utsträckning

C) I viss utsträckning

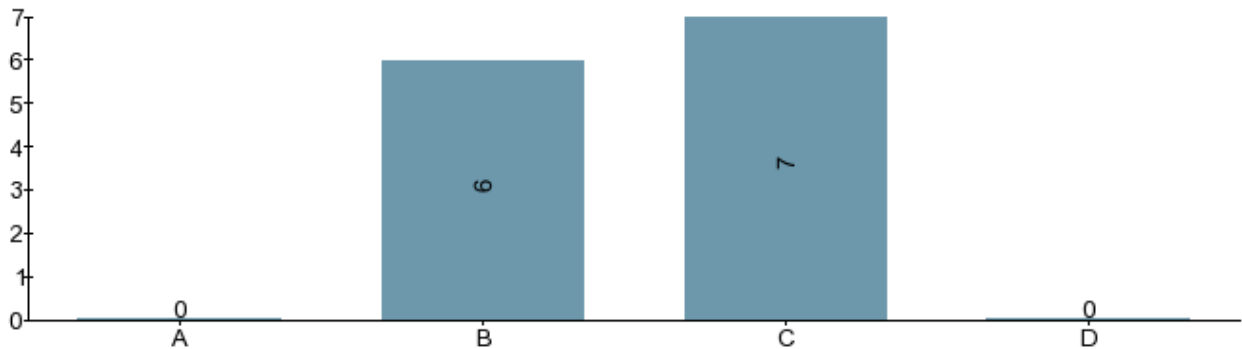
D) I endast ringa utsträckning/inte alls

2. Jag har under kursens examinerande moment haft möjlighet att visa om jag uppnått de kunskaper, färdigheter och andra förmågor som finns beskrivna i lärandemålen.



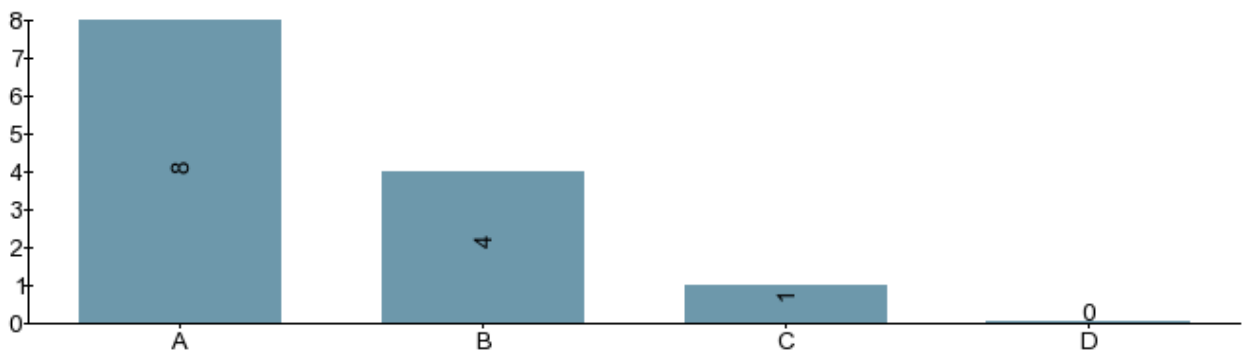
- A) I mycket hög utsträckning
- B) I hög utsträckning
- C) I viss utsträckning
- D) I endast ringa utsträckning/inte alls

3. Jag har under kursens gång i genomsnitt lagt ner följande antal timmar på kursarbete per vecka:



- A) Mer än 40 timmar (eller mer än 20 vid halvfart, mer än 10 vid kvartsfart etc.)
- B) Mellan 30 och 39 timmar (eller mellan 15 och 19 vid halvfart, mellan 8 och 10 vid kvartsfart etc.)
- C) Mellan 20 och 29 timmar (eller mellan 10 och 14 vid halvfart, mellan 5 och 7 vid kvartsfart etc.)
- D) Mindre än 20 timmar (eller mindre än 10 vid halvfart, mindre än 5 vid kvartsfart etc.)

4. Jag har under kursens gång upplevt bemötandet från kursens lärare och övrig personal som:



- A) Professionellt och mycket tillmötesgående
- B) Professionellt och tillmötesgående
- C) Professionellt
- D) Undermåligt

**Analys baserad på kursvärdering, inklusive de fritextsvar som lämnats. Har ytterligare underlag inhämtats på ett annat sätt analyseras även detta här. Om kursen samläses mellan olika program bör eventuella effekter av detta kommenteras.**

Skriftlig enkät delades ut i slutet av kursen då 30 av 30 svarade. De flesta med mycket bra kommentarer om det mesta i kursen.

Kursen fungerar mycket bra. Det är en bra balans mellan övningar och teori.

Kommentarer från studenter:

- kurs som ger en bra introduktion till ämnet
- bra med gästföreläsare som gav inblick i yrket samt i ämnet
- bra med inblick i olika typer av jobb
- bra övningar
- bra med repetitionsfrågor direkt efter föreläsningen
- saknade information inför den sista skrivuppgiften
- önskar fler tillfällen till diskussion där delar av föregående föreläsning diskuteras i grupp om kanske 3
- fler övningar
- kanske skulle behöva en introduktion i programvaran ArcGIS innan fjärranalysövningen

#### **Förslag till förändringar inför nästa kurstillfälle.**

Några små förändringar föreslås till nästa kurs:

- en introduktion i programvaran ArcGIS innan fjärranalysövningen
- en introduktion till skrivuppgift 2 utöver introduktionen i informationssökning i Biblioteket
- fler tillfällen till diskussion där delar av föregående föreläsning diskuteras i grupp

---

#### **1. Antal ffg-registrerade på kurs:**

Förstagångsregistrering = den studerande registrerar sig för första gången på en kurs.