

PUBLICERAD KURSANALYS



Datum för publicering: 2023-06-21

Kursanalys har genomförts och publicerats av kursansvarig lärare.

Universitetets utvärderingsverktyg ägs innehållsligt av Universitetspedagogiska enheten och förvaltas av Systemgruppen för utbildningsadministration.

Kartografisk design, 15.0 hp (NGGA32)
Kursansvarig: Jan-Olov Andersson

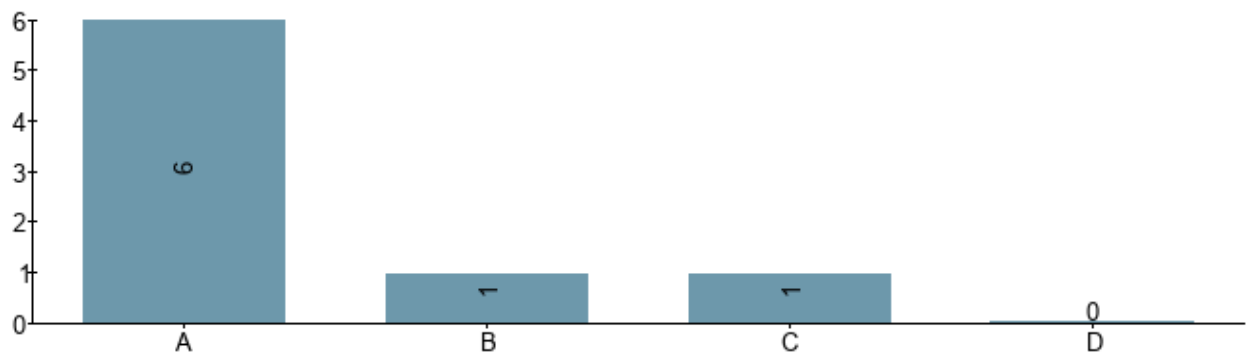
Grunddata från Ladok
Kurskod: NGGA32
Anmälningsskod: 41697
Termin: VT-23
Startvecka: 202313
Slutvecka: 202322
Studietakt: 100%
Studieform: Distans

Kursdata
Antal besvarade kursvärderingsenkäter: 8
Antal förstagsregistrerade på kurs^[1]: 18

Förändringar som föreslogs vid föregående kurstillfälles kursanalys:

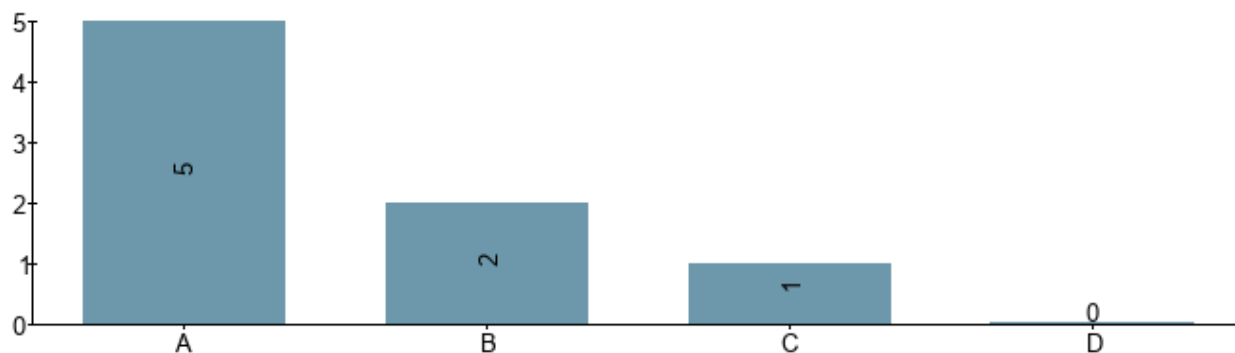
--

1. Kursens upplägg har varit ett stöd för att nå det som uttrycks i kursens lärandemål.



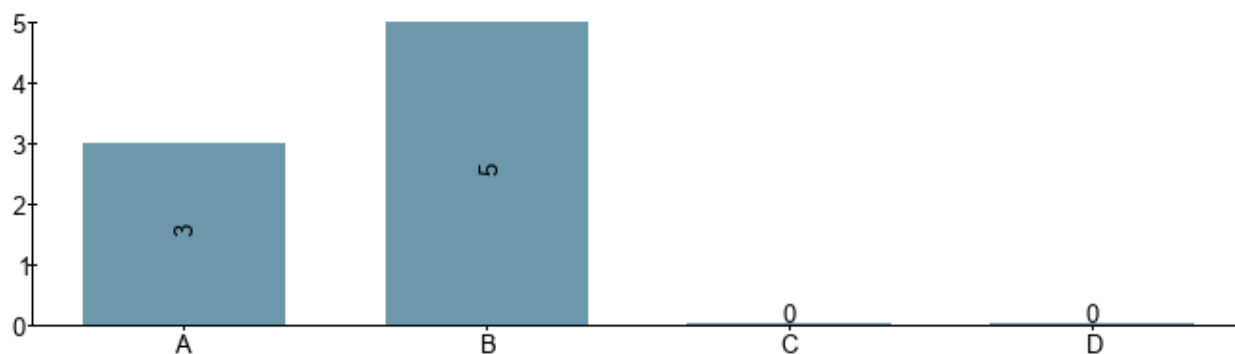
- A) I mycket hög utsträckning
- B) I hög utsträckning
- C) I viss utsträckning
- D) I endast ringa utsträckning/inte alls

2. Jag har under kursens examinerande moment haft möjlighet att visa att jag lärt mig det som uttrycks i kursens lärandemål.



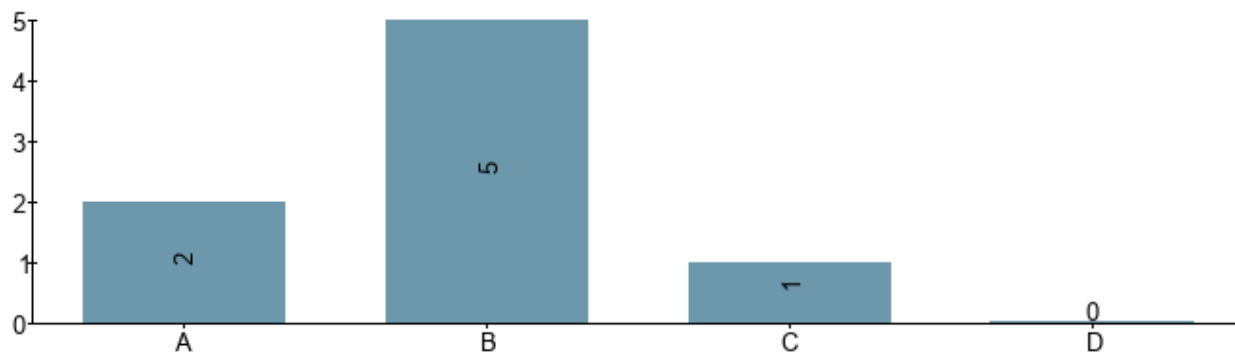
- A) I mycket hög utsträckning
- B) I hög utsträckning
- C) I viss utsträckning
- D) I endast ringa utsträckning/inte alls

3. Jag har under kursens gång i genomsnitt lagt ner följande antal timmar på kursarbete per vecka (innefattar både schemalagd undervisning och självstudier):



- A) 40 timmar eller mer (20 timmar eller mer vid halvfart, 10 timmar eller mer vid kvartsfart etc.)
- B) Mellan 30 och 39 timmar (eller mellan 15 och 19 vid halvfart, mellan 8 och 10 vid kvartsfart etc.)
- C) Mellan 20 och 29 timmar (eller mellan 10 och 14 vid halvfart, mellan 5 och 7 vid kvartsfart etc.)
- D) Mindre än 20 timmar (eller mindre än 10 vid halvfart, mindre än 5 vid kvartsfart etc.)

4. Jag har under kursens gång upplevt bemötandet från kursens lärare och övrig personal som professionellt.



- A) I mycket hög utsträckning
- B) I hög utsträckning
- C) I viss utsträckning
- D) I endast ringa utsträckning/inte alls

Analys baserad på kursvärdering, inklusive de fritextsvar som lämnats. Har ytterligare underlag inhämtats på ett annat sätt analyseras även detta här. Om kursen samläses mellan olika program bör eventuella effekter av detta kommenteras.

8 av 18 studenter svarade.

De flesta tycker kursen var rolig och lärorik.

Några fritextkommentarer:

- Många uppgifter och projekt som täcker alla delar
- Alla uppgifter i kursen samt projekten har varit väldigt tidskrävande men givande
- Överlag är det jag verkligen tar med mig från kursen är hur mycket mer kunskap jag fått i ArcMap. Det kommer jag ha stor nytta av. Jag har verkligen haft roligt.
- Att vi har inte specifik inlämningstid för uppgifter var bra.
- Projektarbetena har varit väldigt givande för förståelse inom kartor och ArcMap. Dom har varit väldigt givande.
- Projektarbetet gjorde att man fick praktisera det vi fått till oss under föreläsningar och genom litteraturen.
- Generellt bra innehåll, kartprojekten var lärorika.
- Bra uppgifter som var roliga.
- Läraren har varit väldigt kunnig inom området och det märks väldigt tydligt.

Förslag till förändringar inför nästa kurstillfälle.

- Kursens innehåll behöver moderniseras i vissa delar.
- Mer material ska läggas ut på Canvas.
- Mer tid till genomgång/frågor inför varje ny inlämningsuppgift.
- Förtydliga vissa förklaringar till uppgifter.
- Handledningstider ska schemaläggas vid kursstart.

1. Antal ffg-registrerade på kurs:

Förstagångsregistrering = den studerande registrerar sig för första gången på en kurs.