

# PUBLICERAD KURSANALYS



Datum för publicering: 2020-09-23

Kursanalys har genomförts och publicerats av kursansvarig lärare.

Universitetets utvärderingsverktyg ägs innehållsligt av Universitetspedagogiska enheten och förvaltas av Systemgruppen för utbildningsadministration.

*Orienteringskurs i GIS, 7.5 hp (NGGAD1)*

*Kursansvarig: Kristina Eresund*

Grunddata från Ladok

Kurskod: NGGAD1

Anmälningsskod: 36710

Termin: VT-20

Startvecka: 202025

Slutvecka: 202034

Studietakt: 50%

Studieform: Distans

Kursdata

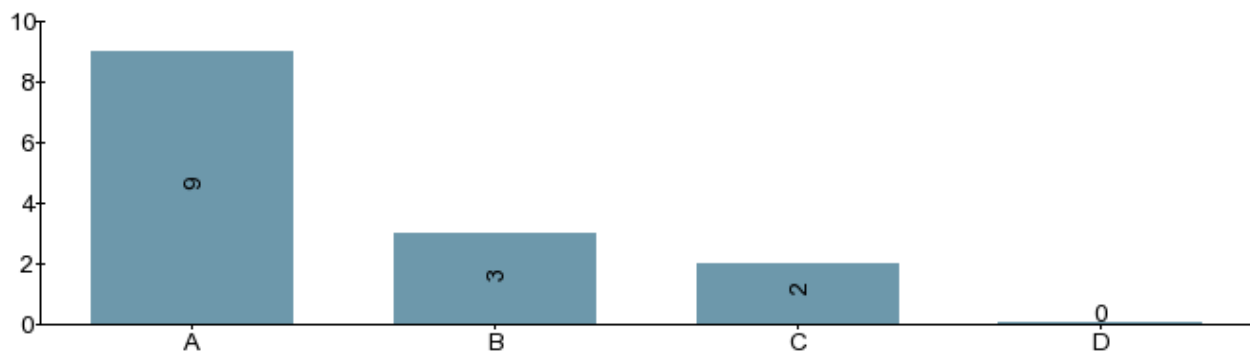
Antal besvarade kursvärderingsenkäter: 14

Antal förstagsregistrerade på kurs<sup>[1]</sup>: 43

**Förändringar som föreslogs vid föregående kurstillfälles kursanalys:**

--

1. Kursens upplägg har varit ett stöd för att nå det som uttrycks i kursens lärandemål.



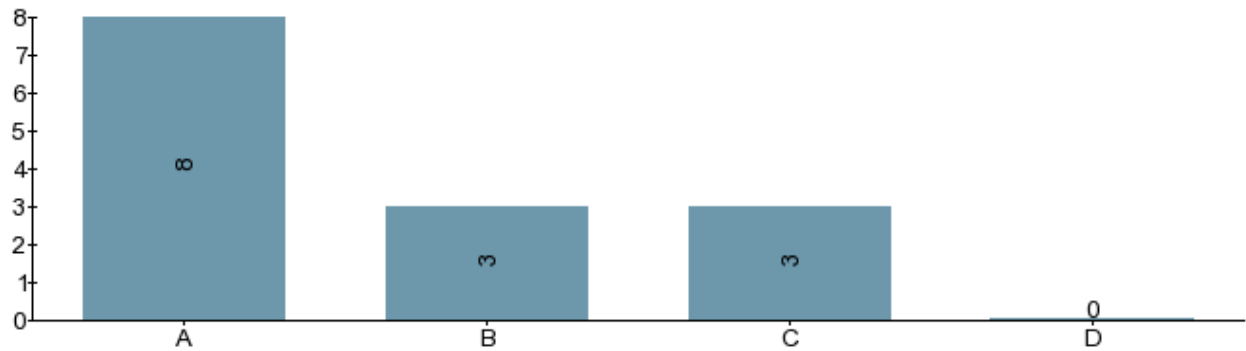
A) I mycket hög utsträckning

B) I hög utsträckning

C) I viss utsträckning

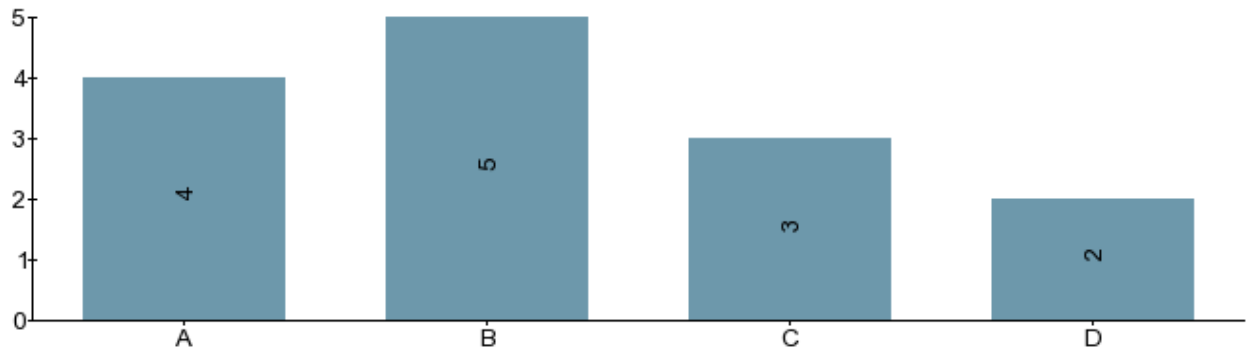
D) I endast ringa utsträckning/inte alls

2. Jag har under kursens examinerande moment haft möjlighet att visa att jag lärt mig det som uttrycks i kursens lärandemål.



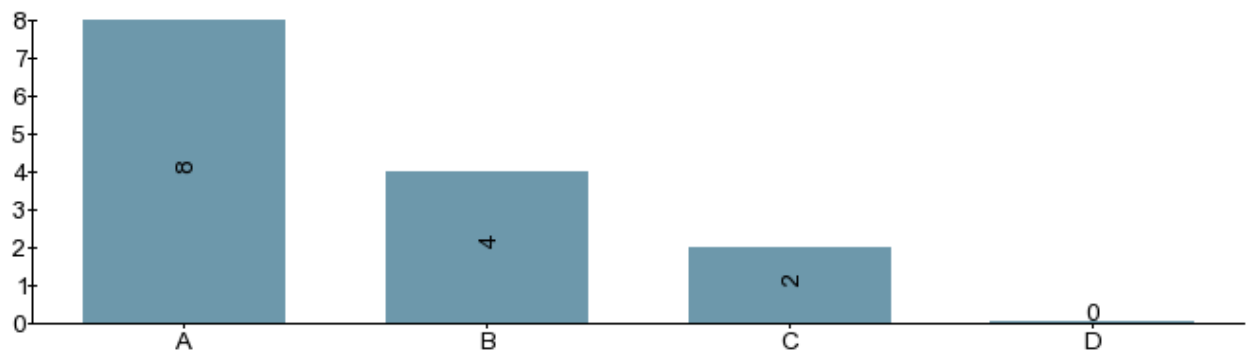
- A) I mycket hög utsträckning
- B) I hög utsträckning
- C) I viss utsträckning
- D) I endast ringa utsträckning/inte alls

3. Jag har under kursens gång i genomsnitt lagt ner följande antal timmar på kursarbete per vecka (innefattar både schemalagd undervisning och självstudier):



- A) 40 timmar eller mer (20 timmar eller mer vid halvfart, 10 timmar eller mer vid kvartsfart etc.)
- B) Mellan 30 och 39 timmar (eller mellan 15 och 19 vid halvfart, mellan 8 och 10 vid kvartsfart etc.)
- C) Mellan 20 och 29 timmar (eller mellan 10 och 14 vid halvfart, mellan 5 och 7 vid kvartsfart etc.)
- D) Mindre än 20 timmar (eller mindre än 10 vid halvfart, mindre än 5 vid kvartsfart etc.)

4. Jag har under kursens gång upplevt bemötandet från kursens lärare och övrig personal som professionellt



- A) I mycket hög utsträckning
- B) I hög utsträckning
- C) I viss utsträckning
- D) I endast ringa utsträckning/inte alls

**Analys baserad på kursvärdering, inklusive de fritextsvar som lämnats. Har ytterligare underlag inhämtats på ett annat sätt analyseras även detta här. Om kursen samläses mellan olika program bör eventuella effekter av detta kommenteras.**

Kursen har strukturerats om och en veckoplanering har införts samt inspelade föreläsningar. Flera uppgifter har förtydligats. I början av kursen fanns det möjlighet till online-stöd via zoom där en lärare fanns tillgänglig under en viss tid. Men få studenter utnyttjade detta.

Några studenter efterfrågar mer interaktion med lärare. En student anser att boken är dålig. Tyvärr finns ingen annan bok på svenska inom området.

Övning 7 och GIS-uppgift 2 bör förtydligas.

Flertalet studenter har kommenterat kursen positivt:

- bra upplägg med veckoschema

- bra variation med teoretiska och praktiska övningar

#### **Förslag till förändringar inför nästa kurstillfälle.**

Några övningar och inlämningsuppgifter bör uppdateras.

Fler tillfällen till onlinestöd via t ex Zoom.

---

#### **1. Antal ffg-registrerade på kurs:**

Förstagångsregistrering = den studerande registrerar sig för första gången på en kurs.