

PUBLICERAD KURSANALYS



Datum för publicering: 2019-03-20

Kursanalys har genomförts och publicerats av kursansvarig lärare.

Universitetets utvärderingsverktyg ägs innehållsligt av Universitetspedagogiska enheten och förvaltas av Systemgruppen för utbildningsadministration.

Geodesi för GIS, 7.5 hp (NGGC66)

Kursansvarig: Jan Alexandersson

Grunddata från Ladok

Kurskod: NGGC66

Anmälningkod: 32834

Termin: VT-19

Startvecka: 201904

Slutvecka: 201908

Studietakt: 100%

Studieform: Campus

Kursdata

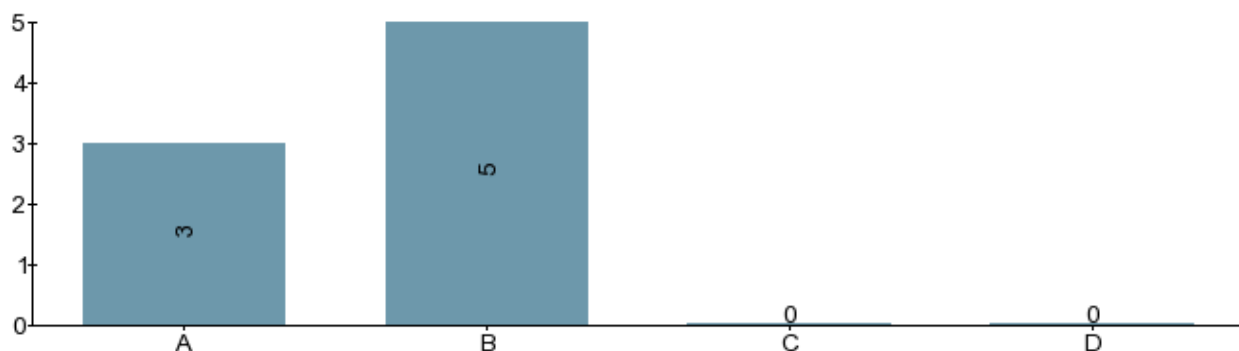
Antal besvarade kursvärderingsenkäter: 8

Antal förstagångsregistrerade på kurs^[1]: 13

Förändringar som föreslogs vid föregående kurstillfälles kursanalys:

En minskning av det formella rapportskrivandet gjordes inför kursomgång VT2019. Tidigare upplägg upplevdes som onödigt tungt och var också mindre bra genomtänkt av kursledaren.

1. Jag har under kursen kunnat utveckla de kunskaper, färdigheter och andra förmågor som finns beskrivna i lärandemålen.



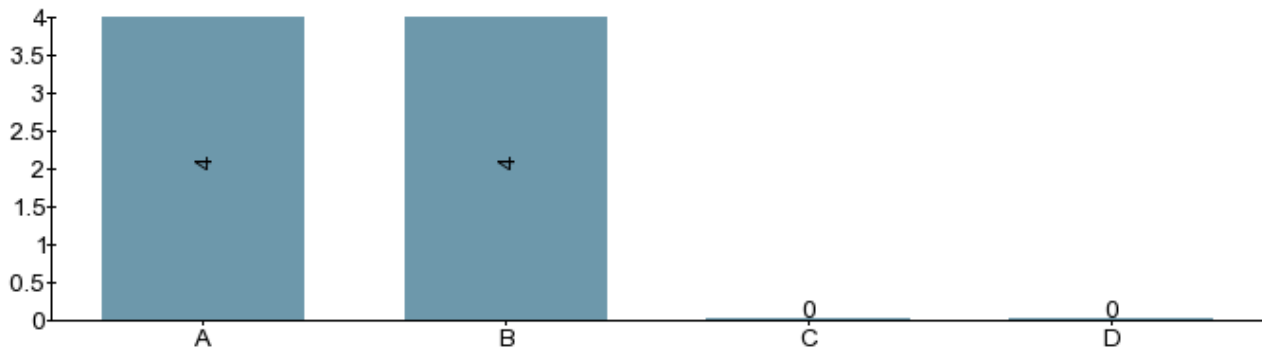
A) I mycket hög utsträckning

B) I hög utsträckning

C) I viss utsträckning

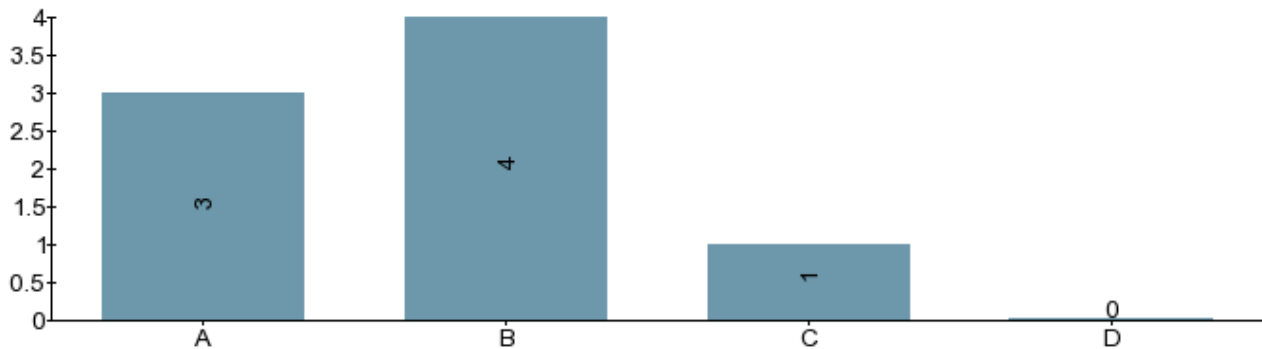
D) I endast ringa utsträckning/inte alls

2. Jag har under kursens examinerande moment haft möjlighet att visa om jag uppnått de kunskaper, färdigheter och andra förmågor som finns beskrivna i lärandemålen.



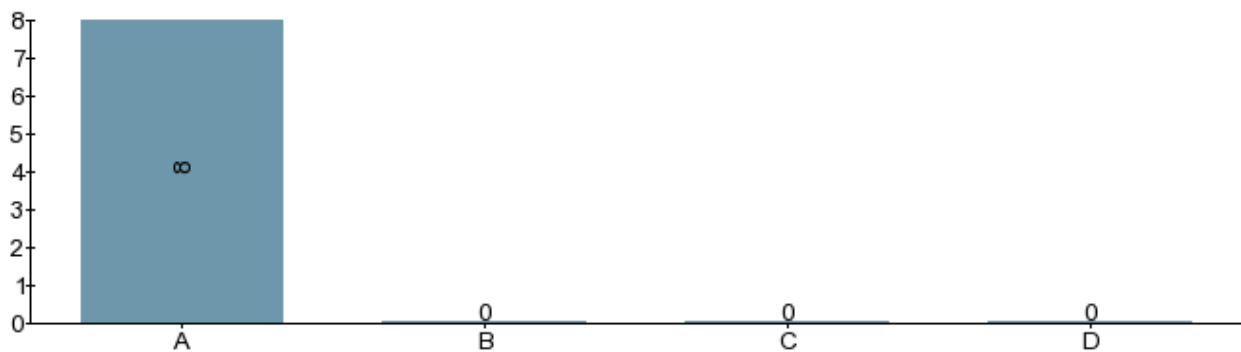
- A) I mycket hög utsträckning
- B) I hög utsträckning
- C) I viss utsträckning
- D) I endast ringa utsträckning/inte alls

3. Jag har under kursens gång i genomsnitt lagt ner följande antal timmar på kursarbete per vecka:



- A) Mer än 40 timmar (eller mer än 20 vid halvfart, mer än 10 vid kvartsfart etc.)
- B) Mellan 30 och 39 timmar (eller mellan 15 och 19 vid halvfart, mellan 8 och 10 vid kvartsfart etc.)
- C) Mellan 20 och 29 timmar (eller mellan 10 och 14 vid halvfart, mellan 5 och 7 vid kvartsfart etc.)
- D) Mindre än 20 timmar (eller mindre än 10 vid halvfart, mindre än 5 vid kvartsfart etc.)

4. Jag har under kursens gång upplevt bemötandet från kursens lärare och övrig personal som:



- A) Professionellt och mycket tillmötesgående
- B) Professionellt och tillmötesgående
- C) Professionellt
- D) Undermåligt

Analys baserad på kursvärdering, inklusive de fritextsvar som lämnats. Har ytterligare underlag inhämtats på ett annat sätt analyseras även detta här. Om kursen samläses mellan olika program bör eventuella effekter av detta kommenteras.

Förslag om att byta från MapInfo till QGIS, ArcMAP eller ArcGIS Pro för att minska inlärningstiden på en för deltagarna ny programvara. Kursledaren menar att det är bra att bekanta sig med en programvara som finns inom branschen, även om den inte används inom utbildningen mer än i denna kurs.

Synpunkt på att en del tid lades på att skriva in koordinater för hand och att den tiden skulle läggas annat arbete. Kursledaren menar att det inte är ovanligt i branschen att skriva in koordinater för hand och att man tvingas bekanta sig med olika typer av handlingar, begå misstag och göra påföljande felsökning. Man skaffar sig respekt för den mänskliga faktorn. Kursledaren förstår synpunkten men väljer att behålla nuvarande upplägg.

Förslag till förändringar inför nästa kurstillfälle.

Inga större ändringar planeras med utgångspunkt från årets kursvärdering inför kommande kursomgång VT20. Ändringar inför VT19 verkar ha möts positivt av kursdeltagarna.

1. Antal ffg-registrerade på kurs:

Förstagångsregistrering = den studerande registrerar sig för första gången på en kurs.