

PUBLICERAD KURSANALYS



Datum för publicering: 2016-10-31

Kursanalys har genomförts och publicerats av kursansvarig lärare.

Universitetets utvärderingsinstrument ägs innehållsligt av Kompetensutvecklingsenheten och förvaltas av systemgruppen för utbildningsadministration vid Studentcentrum.

Naturgeografi och GIS, 7.5 hp (NGGA12)

Kursansvarig: Jan-Olov Andersson

Grunddata från Ladok

Kurskod: NGGA12

Anmälningkod: 27086

Termin: HT-16

Startvecka: 201635

Slutvecka: 201639

Studietakt: 100%

Studieform: Campus

Kursdata

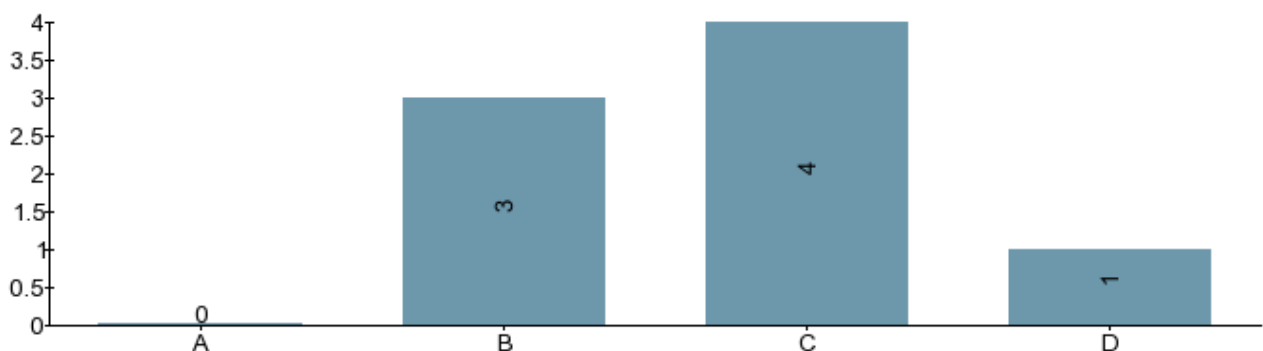
Antal besvarade kursvärderingsenkäter: 8

Antal förstagångsregistrerade på kurs^[1]: 18

Förändringar som föreslogs vid föregående kurstillfälles kursanalys:

--

1. Jag har under kursen kunnat utveckla de kunskaper, färdigheter och andra förmågor som finns beskrivna i lärandemålen.



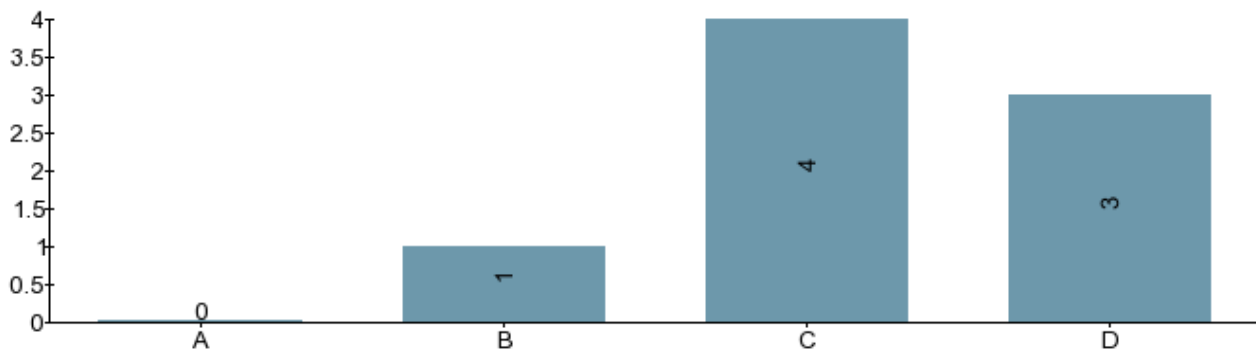
A) I mycket hög utsträckning

B) I hög utsträckning

C) I viss utsträckning

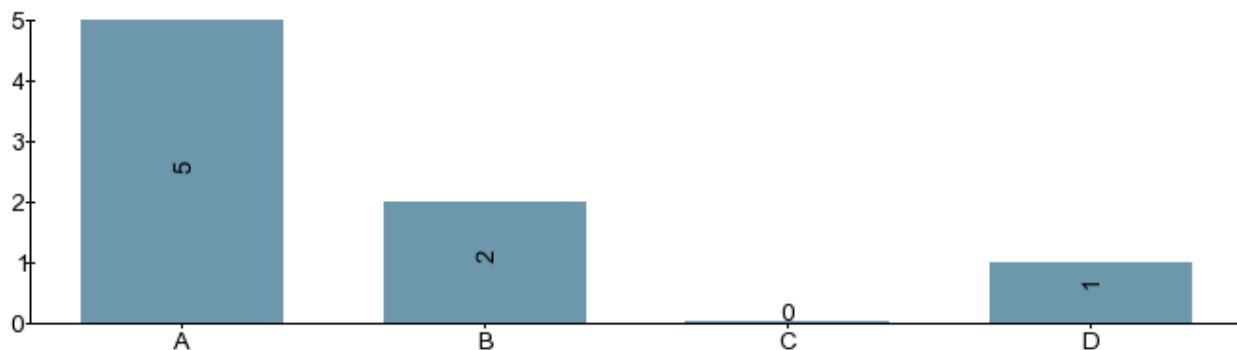
D) I endast ringa utsträckning/inte alls

2. Jag har under kursens examinerande moment haft möjlighet att visa om jag uppnått de kunskaper, färdigheter och andra förmågor som finns beskrivna i lärandemålen.



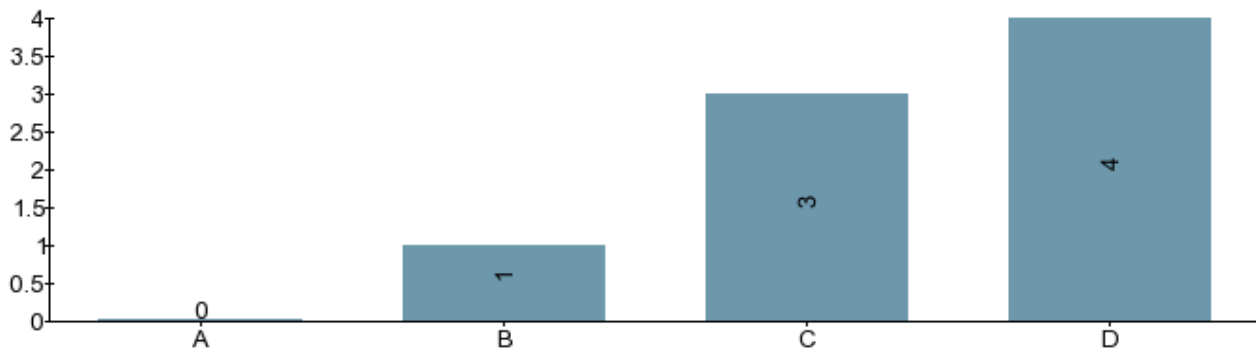
- A) I mycket hög utsträckning
- B) I hög utsträckning
- C) I viss utsträckning
- D) I endast ringa utsträckning/inte alls

3. Jag har under kursens gång i genomsnitt lagt ner följande antal timmar på kursarbete per vecka:



- A) Mer än 40 timmar (eller mer än 20 vid halvfart, mer än 10 vid kvartsfart etc.)
- B) Mellan 30 och 39 timmar (eller mellan 15 och 19 vid halvfart, mellan 8 och 10 vid kvartsfart etc.)
- C) Mellan 20 och 29 timmar (eller mellan 10 och 14 vid halvfart, mellan 5 och 7 vid kvartsfart etc.)
- D) Mindre än 20 timmar (eller mindre än 10 vid halvfart, mindre än 5 vid kvartsfart etc.)

4. Jag har under kursens gång upplevt bemötandet från kursens lärare och övrig personal som:



- A) Professionellt och mycket tillmötesgående
- B) Professionellt och tillmötesgående
- C) Professionellt
- D) Undermåligt

Analys baserad på kursvärdering, inklusive de fritextsvar som lämnats. Har ytterligare underlag inhämtats på ett annat sätt analyseras även detta här. Om kursen samläses mellan olika program bör eventuella effekter av detta kommenteras.

Kritik har framförts att:

- Kursens innehåll är för omfattande för 7,5 hp (ca 600 sidor inläsning).
- Delar av kursboken inte relevant och finns inte som mål i kursplanen.
- Föreläsningarna var inte pedagogiskt upplagda.
- Föreläsningar och övningar skulle varit upplagda på lts tidigare.
- Innehållet i föreläsningar räckte inte för godkänt på tentamen.
- Läraren var inte närvarande vid GIS-övningar i datasal.

Förslag till förändringar inför nästa kurstillfälle.

Med utgångspunkt från de magra tentamensresultaten och svar och kommentarer i kursvärderingen kan det konstateras att kursens nivå och uppläggning inte motsvarade studenternas förväntningar och förkunskapsnivå. Där för bör kursen förändras och utvecklas på ett antal punkter som redogörs för nedan:

- Tydliga läsanvisningar har angivits och rekommendationer att göra övningar och tester i kursbokens webbdel har gjorts. Men detta behöver förtydligas ytterligare och vissa delar av boken kan utgå.
- Eftersom kursen gavs för första gången ska föreläsningarna utvecklas och bildspel läggas ut på lts i god tid innan schemalagd föreläsning. Det kommer vara tre timmar i stället för två för att hinna med en genomgång av begrepp, sammanfattning och diskussion.
- Om möjligt kommer fler föreläsare att schemaläggas i kursen.
- Laborationerna kommer att ses över och läraren kommer vara närvarande delar av schemalagd labbtid.
- Tentamensformen ska betänkas. Möjligen kommer det bli fråga om en hemtentamen eller en salstentamen där kursboken får medtagas.
- Eventuellt kan en exkursion läggas in i schemat.

1. Antal ffg-registrerade på kurs:

Förstagångsregistrering = den studerande registrerar sig för första gången på en kurs.