PUBLICERAD KURSANALYS

Datum för publicering: 2017-08-21

Kursanalys har genomförts och publicerats av kursansvarig lärare.

Universitetets utvärderingsinstrument ägs innehållsligt av Kompetensutvecklingsenheten och förvaltas av systemgruppen för utbildningsadministration vid Studentcentrum.

Geografiska informationssystem II, 7.5 hp (NGGB47)
Kursansvarig: Kristina Eresund

Grunddata från Ladok	
Kurskod:	NGGB47
Anmälningskod:	28374
Termin:	VT-17
Startvecka:	201714
Slutvecka:	201723
Studietakt:	50%
Studieform:	Campus

Kursdata

Antal besvarade kursvärderingsenkäter: 5

Antal förstagångsregistrerade på kurs[1]: 14

Förändringar som föreslogs vid föregående kurstillfälles kursanalys:

1. Jag har under kursen kunnat utveckla de kunskaper, färdigheter och andra förmågor som finns beskrivna i lärandemålen.

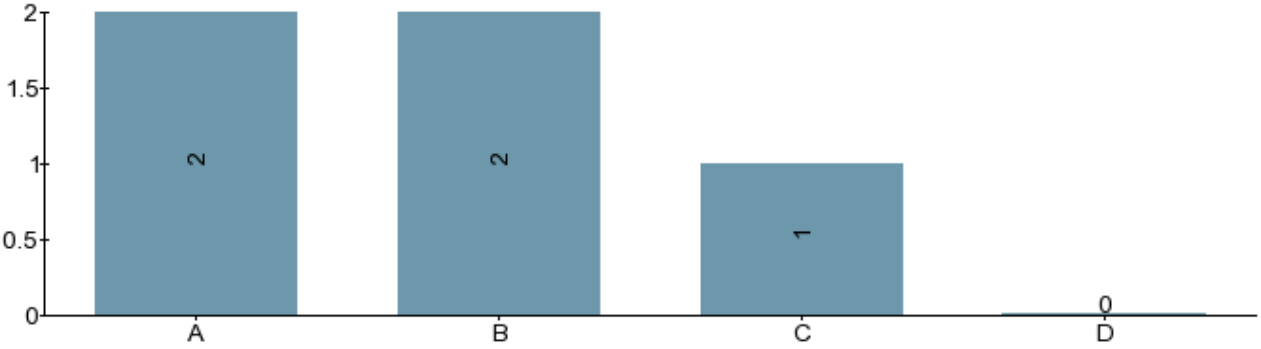

A) I mycket hög utsträckning
B) I hög utsträckning
C) I viss utsträckning
D) I endast ringa utsträckning/inte alls

2. Jag har under kursens examinerande moment haft möjlighet att visa om jag uppnått de kunskaper, färdigheter och andra förmågor som finns beskrivna i lärandemålen.

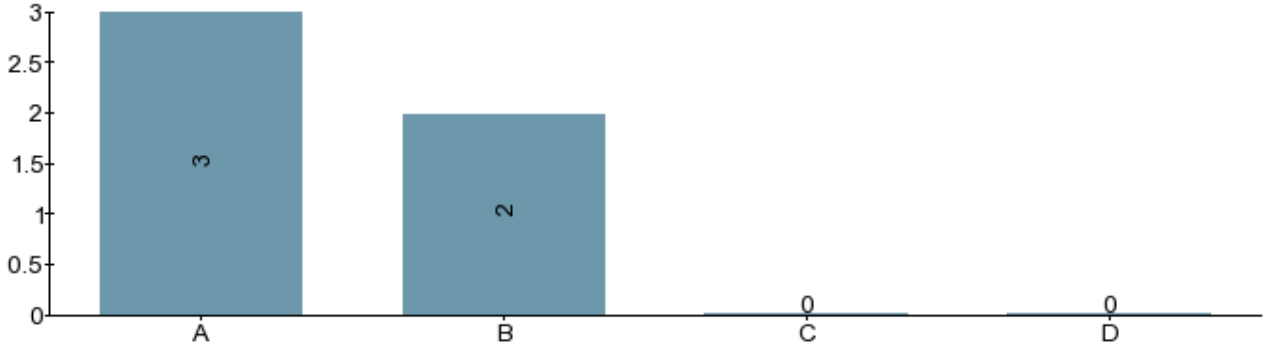

A) I mycket hög utsträckning
B) I hög utsträckning
C) I viss utsträckning
D) I endast ringa utsträckning/inte alls

3. Jag har under kursens gång i genomsnitt lagt ner följande antal timmar på kursarbete per vecka:

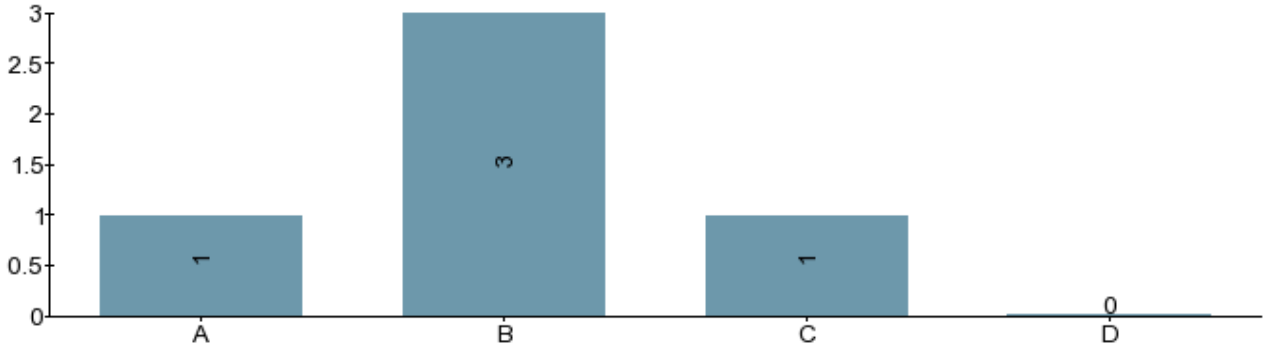

A) Mer än 40 timmar (eller mer än 20 vid halvfart, mer än 10 vid kvartsfart etc.)
B) Mellan 30 och 39 timmar (eller mellan 15 och 19 vid halvfart, mellan 8 och 10 vid kvartsfart etc.)
C) Mellan 20 och 29 timmar (eller mellan 10 och 14 vid halvfart, mellan 5 och 7 vid kvartsfart etc.)
D) Mindre än 20 timmar (eller mindre än 10 vid halvfart, mindre än 5 vid kvartsfart etc.)

4. Jag har under kursens gång upplevt bemötandet från kursens lärare och övrig personal som:

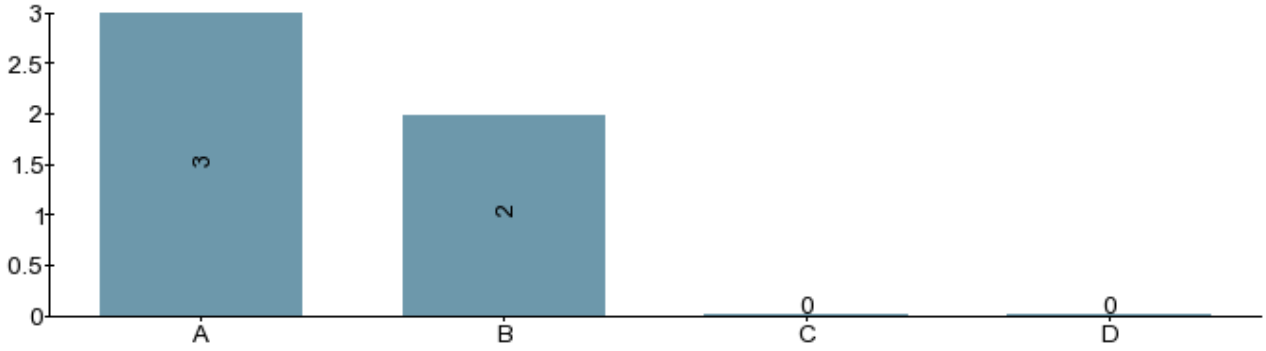

A) Professionellt och mycket tillmötesgående
B) Professionellt och tillmötesgående
C) Professionellt
D) Undermåligt

Analys baserad på kursvärdering, inklusive de fritextsvar som lämnats. Har ytterligare underlag inhämtats på ett annat sätt analyseras även detta här. Om kursen samläses mellan olika program bör eventuella effekter av detta kommenteras.

Studenternas kommentarer:
Översyn av instruktionerna önskas, för omfattande med två delar projektbeskrivning, går de att väva ihop vore det bra.
Mindre tid för projektet innan opponering, mer för arbete efter opponering. Lämpligt med 3-5 arbetsdagar efter opponeringen. Obligatorisk genomgång om opponerings syfte och tillvägagångssätt.
Lärare hade inte behövt vara på plats så ofta utan hade varit smidigt med ett uppsamlingsheat med lägnre tid en gång per vecka.
Jag tycker att det hade varit bra om vi fått större ansvar vad det gällde rapporten. Jag tycker också att gemensam föreläsningstid skulle läggas mer på att diskutera o utveckla det som vi bör förväntas ha läst hemma själva.

Analys: Kursen har genomgått förändringar kontinuerligt utifrån tidigare studenters åsikter. Det praktiska upplägget har helt förändrats utifrån kursvärderingar i tidigare kurser.
En stor del av kursen går ut på att studenterna ska arbeta självständigt med GIS. Eventuellt kommer denna kurs för tidigt i utbildningen.
De flesta av studenterna verkar dock ha uppnått lärandemålen i kursen.

Förslag till förändringar inför nästa kurstillfälle.

Kursen kommer att ges senare i utbildningen (år 2) nästa gång den går. Detta kommer antagligen att underlätta för studenterna.
Vissa förändringar kommer nog att genomföras. Mer diskussionstid kommer att införas.

---

1. **Antal ffg-registrerade på kurs:**
   Förstagångsregistrering = den studerande registrerar sig för första gången på en kurs.